



**КОМИТЕТ ИМУЩЕСТВЕННЫХ ОТНОШЕНИЙ  
АДМИНИСТРАЦИИ ПЕРМСКОГО МУНИЦИПАЛЬНОГО ОКРУГА**

**РЕШЕНИЕ**

о размещении объектов № 1232

Пермский край  
Пермский округ

07.06.2023

Комитет имущественных отношений администрации Пермского муниципального округа разрешает Акционерному обществу «Газпром газораспределение Пермь» (ИНН 5902183841, ОГРН 1025900512670, почтовый адрес: 614000, г. Пермь, ул. Петропавловская, 43)

размещение объекта «Газопровод давлением до 1,2 Мпа, для размещения которого не требуется разрешения на строительство».

на землях муниципальной собственности.

на срок 1 год с 07.06.2023г. по 06.06.2024г.

Местоположение: Пермский край, м.о. Пермский, с. Култаево, ул. Ладожская, з/у 23а.

Приложение: схема предполагаемых к использованию земель или части земельного участка.

Особые условия использования:

- 1) При установке газопровода учесть параметры ширины проезда улично-дорожной сети, во избежание сужения полосы отвода дороги.
- 2) При условии получения разрешения на производство земляных работ.

Заместитель председателя комитета,  
начальник отдела муниципального  
земельного контроля



М.В. Королева

(подпись, печать)

# Схема предполагаемых к использованию земель или части земельного участка

Объект: Газопровод давлением до 1,2 Мпа, для размещения которого не требуется разрешения на строительство  
 Местоположение: расположенных по адресу: Пермский край, м.о. Пермский, с. Култаево, ул. Ладожская, з/у 23а

Площадь земель или части земельного участка, кв.м.: 70



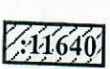

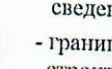


Категория земель: земли населенных пунктов

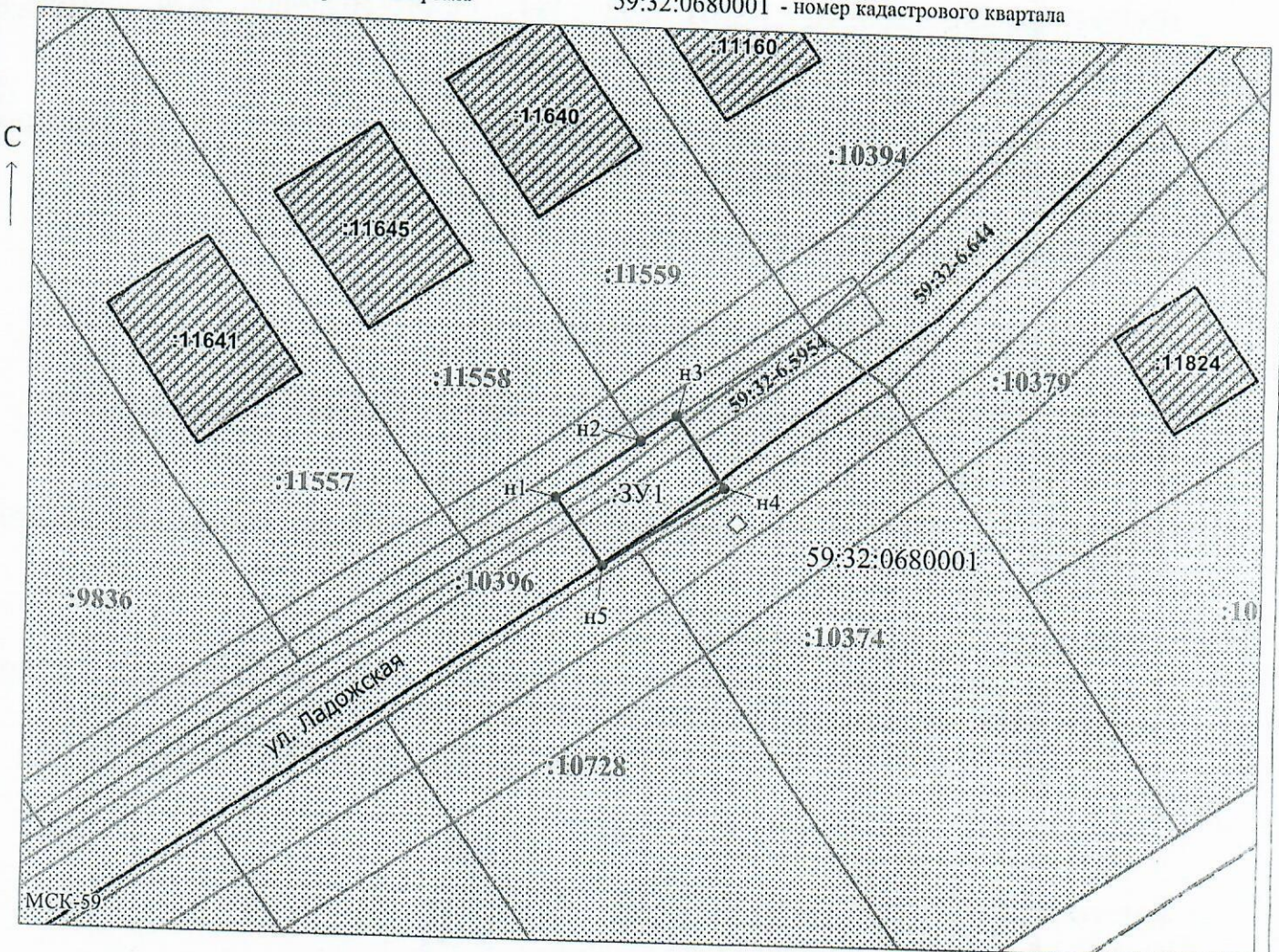
Вид разрешенного использования: -


Описание границ смежных землепользователей:  
 От точки н1 до точки н2 - земельный участок с кадастровым номером 59:32:0680001:11558  
 От точки н2 до точки н3 - земельный участок с кадастровым номером 59:32:0680001:11559  
 От точки н3 до точки н1 - земельный участок с кадастровым номером 59:32:0680001:10396

Каталог координат, м

№ точки границы	X	Y
н1	504584.47	2214285.77
н2	504588.83	2214292.12
н3	504590.71	2214294.85
н4	504585.43	2214298.48
н5	504579.25	2214289.33
н1	504584.47	2214285.77

- Условные обозначения:**
-  - предполагаемый участок земель, на которых планируется размещение объекта
  -  - границы и номер земельного участка, сведения о которых внесены в ЕГРН
  -  - границы и номер объекта капитального строительства, сведения о которых внесены в ЕГРН
  -  - зона с особыми условиями использования территории, сведения о которых внесены в ЕГРН
  -  - обозначение запрашиваемого земельного участка
  -  н1 - характеристическая точка границ земель или части земельного участка
  -  59:32:0680001 - номер кадастрового квартала



Заявитель:  / Егошина И.В.  
 (подпись, расшифровка подписи)  
 МП  
 (для юридических лиц  
 и индивидуальных предпринимателей)

Масштаб 1:500